

Maitre d'ouvrage



MÉTROPOLE NICE CÔTE D'AZUR
5 Rue de l'Hôtel de Ville
06364 NICE



Agence de Nîmes
305, rue John Mac Adam
30900 NIMES - FRANCE
Tél. +33 (0)4 66 38 81 41

EXTENSION DU RESEAU TRAMWAY-LIGNE 4

PLANS PARCELLAIRES

DOSSIER D'ENQUETE PARCELLAIRE

COMMUNE DE CAGNES-SUR-MER

DEPARTEMENT DES ALPES MARITIMES
COMMUNE DE NICE

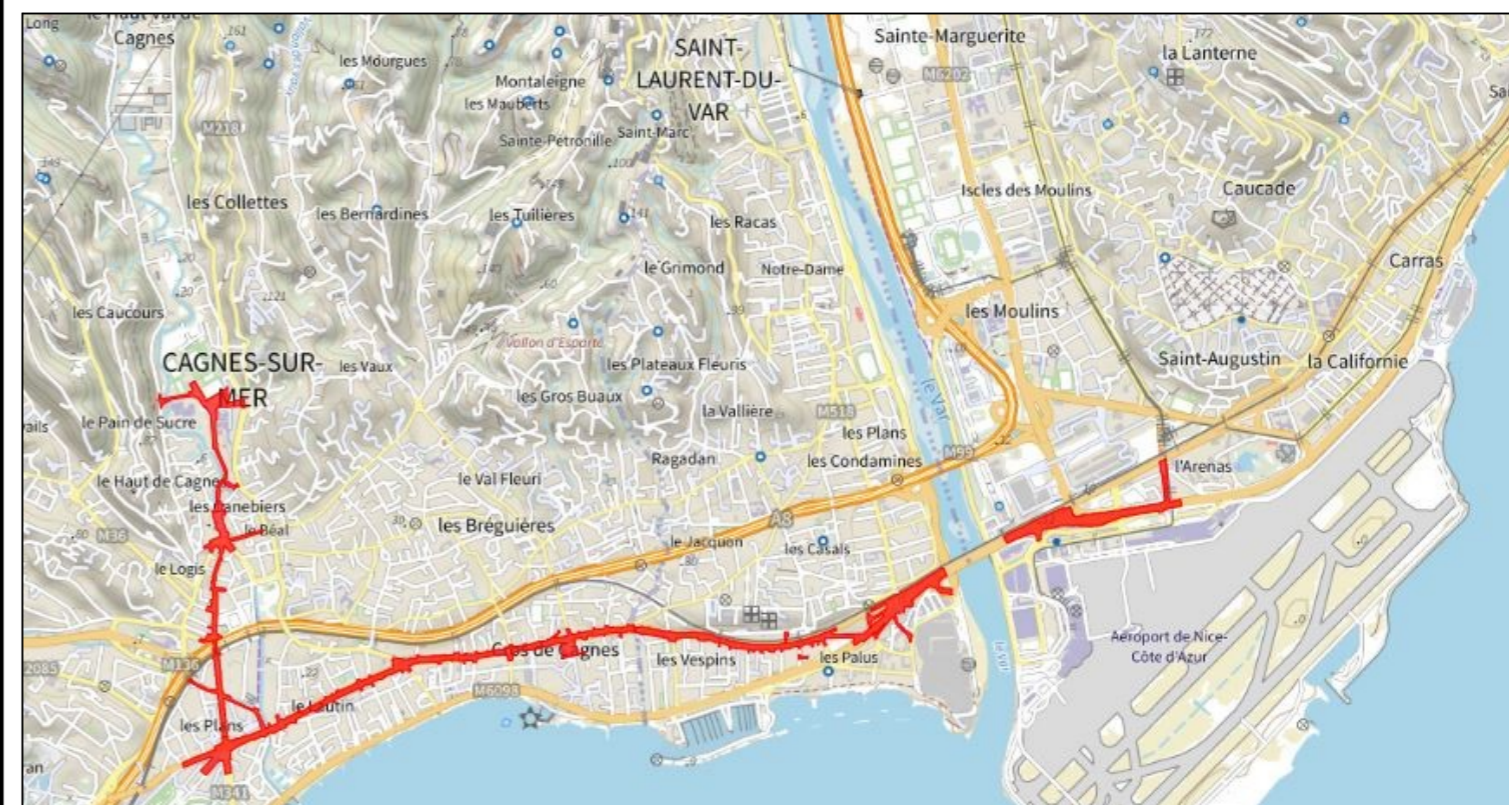


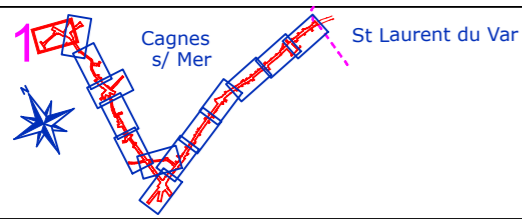
EXTENSION DU RESEAU TRAMWAY

LIGNE 4

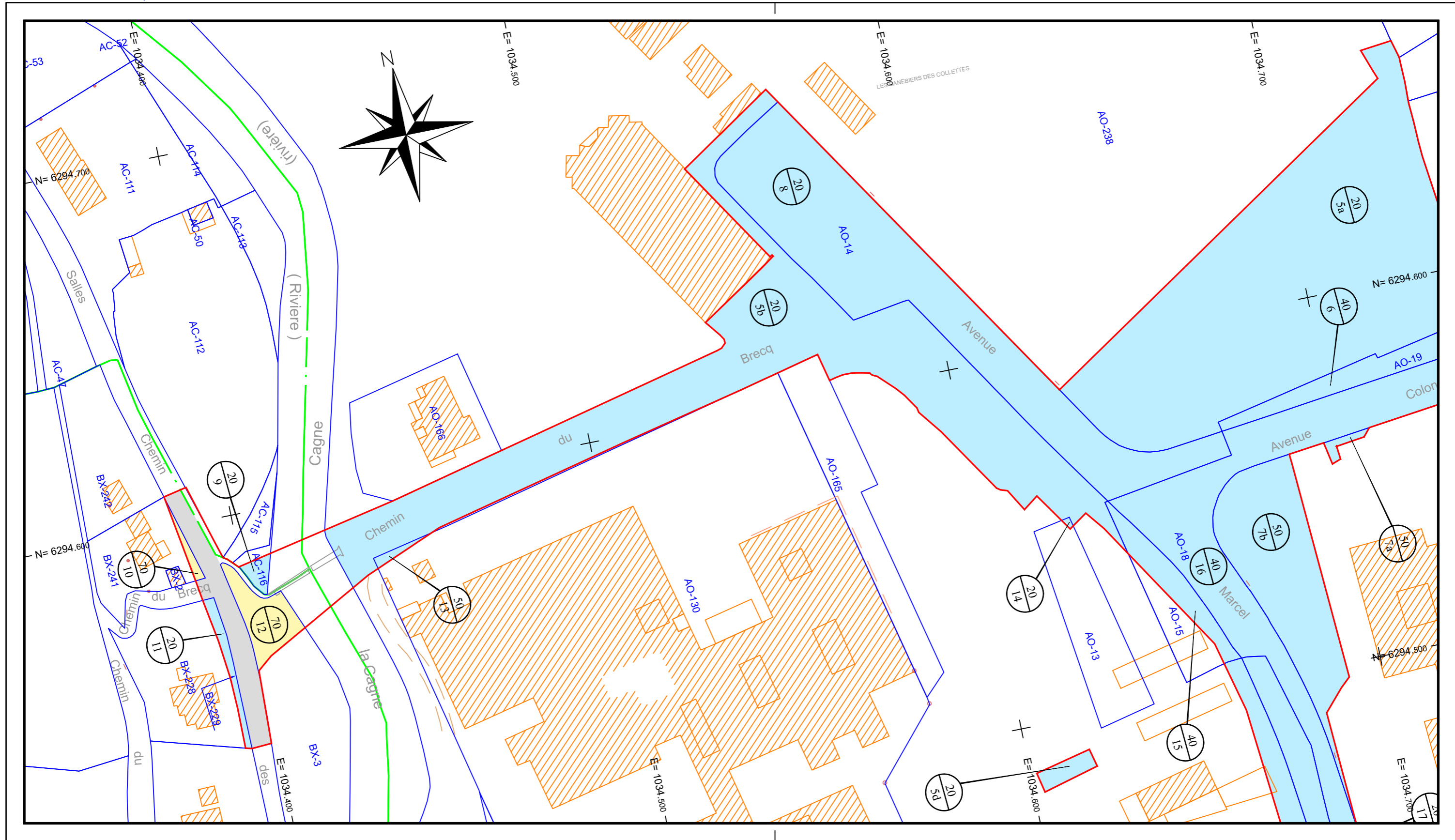
Planche n° 1/1

Plan de Situation



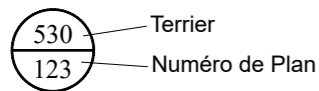


DEPARTEMENT DES ALPES MARITIMES
COMMUNE DE CAGNES-SUR-MER
 EXTENSION DU RESEAU TRAMWAY - LIGNE 4 - PLAN PARCELLAIRE
 Planche 1/14



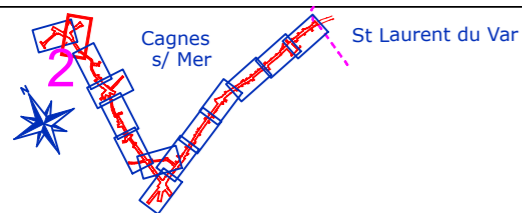
LEGENDE :

Echelle : 1/1000
 coordonnées Lambert 93
 Fichier : MA121079-PLAN PARCELLAIRE CAGNES SUR MER_V11.dwg

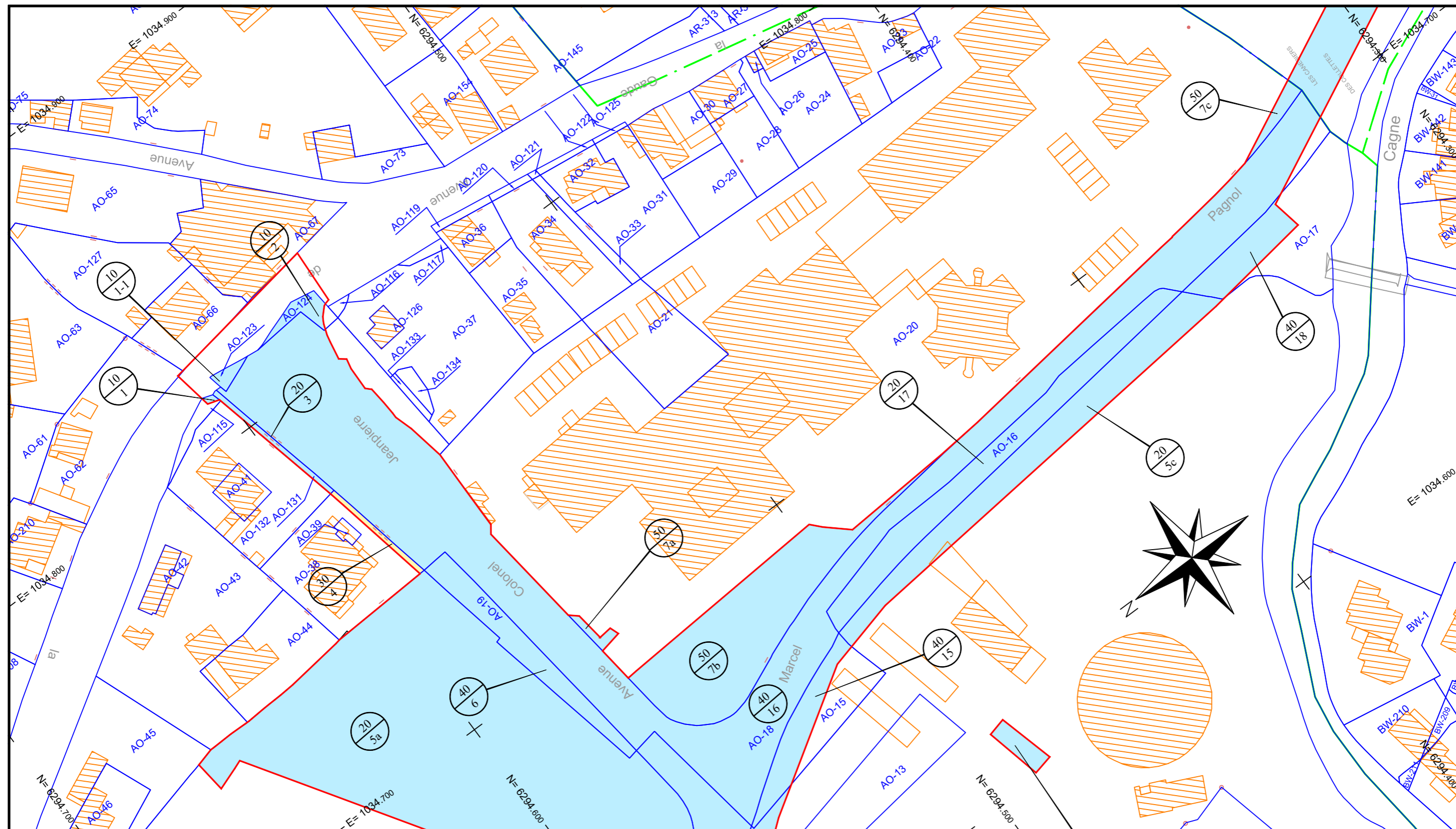


- Limite d'emprise du projet (périmètre DUP)
- Application cadastrale
- - - Limite de section
- + Limite de commune
- Parcelles privées à acquérir
- Parcelles sous maîtrise MNCA
- Parcelles cadastrées des Collectivités
- Parcelles mises à disposition par convention d'occupation
- Domaine public en cours de régularisation
- Domaine public non cadastré





DEPARTEMENT DES ALPES MARITIMES
COMMUNE DE CAGNES-SUR-MER
EXTENSION DU RESEAU TRAMWAY - LIGNE 4 - PLAN PARCELLAIRE
Planche 2/14



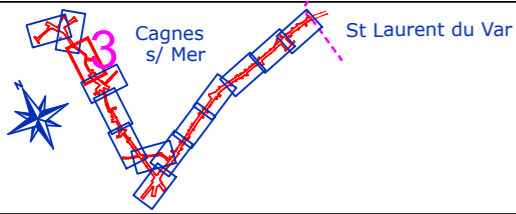
LEGENDE :

Echelle : 1/1000
coordonnées Lambert 93
Fichier : MA121079-PLAN PARCELLAIRE CAGNES SUR MER_V11.dwg

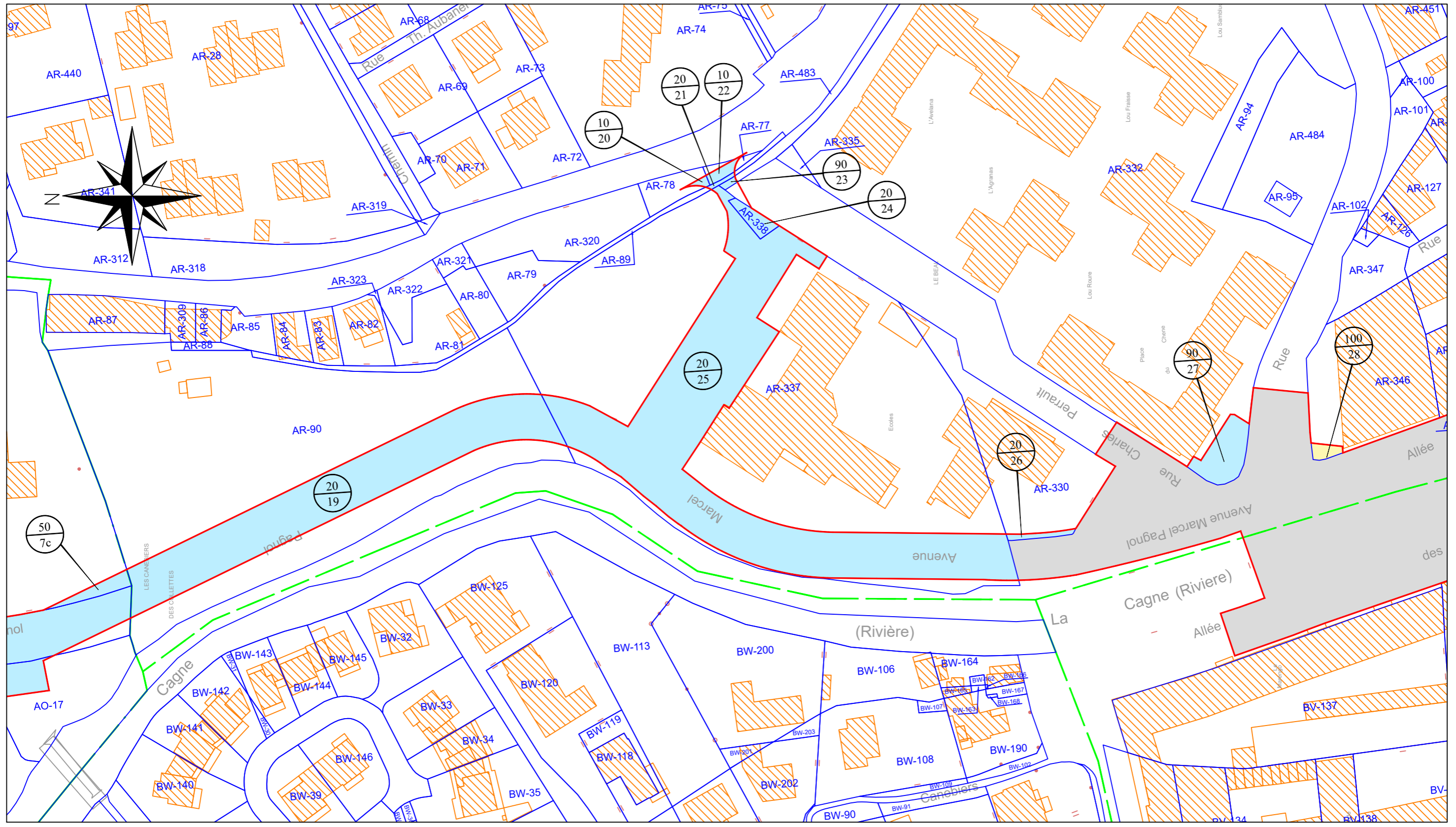
530 — Terrier
123 — Numéro de Plan

- Limite d'emprise du projet (périmètre DUP)
- Application cadastrale
- Limite de section
- Limite de commune
- Parcels privés à acquérir
- Parcels sous maîtrise MNCA
- Parcels cadastrés des Collectivités
- Parcels mis à disposition par convention d'occupation
- Domaine public en cours de régularisation
- Domaine public non cadastré





DEPARTEMENT DES ALPES MARITIMES
COMMUNE DE CAGNES-SUR-MER
 EXTENSION DU RESEAU TRAMWAY - LIGNE 4 - PLAN PARCELLAIRE
 Planche 3/14



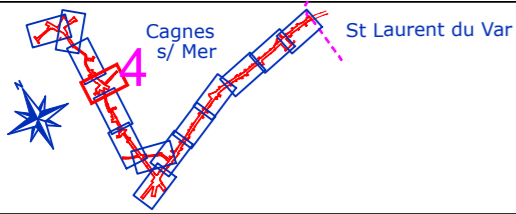
LEGENDE :

Echelle : 1/1000
 coordonnées Lambert 93
 Fichier : MA121079-PLAN PARCELLAIRE CAGNES SUR MER_V11.dwg

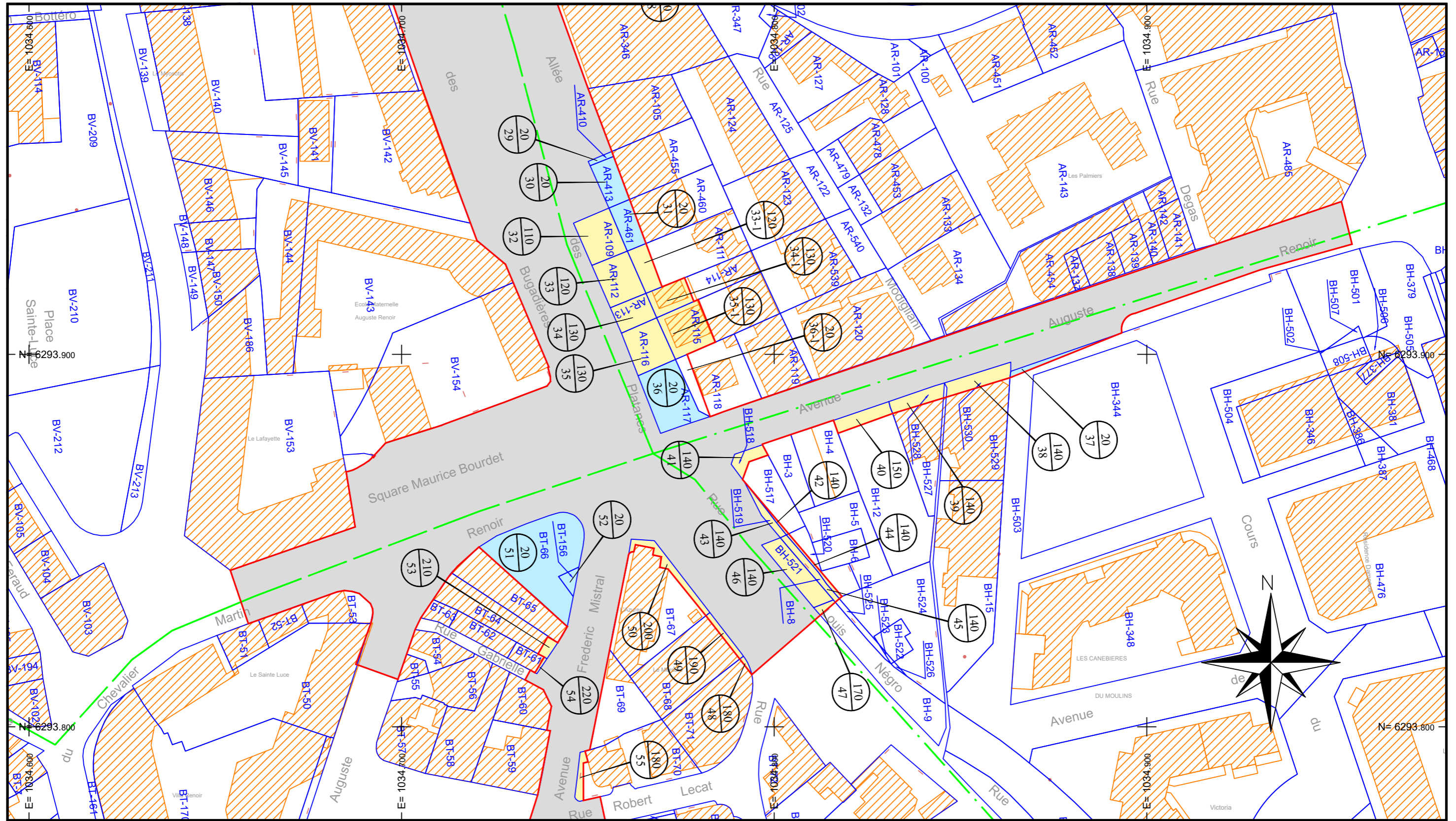
530 — Terrier
 123 — Numéro de Plan

- Limite d'emprise du projet (périmètre DUP)
- Application cadastrale
- Limite de section
- + Limite de commune
- Parcelles privées à acquérir
- Parcelles sous maîtrise MNCA
- Parcelles cadastrées des Collectivités
- Parcelles mises à disposition par convention d'occupation
- Domaine public en cours de régularisation
- Domaine public non cadastré





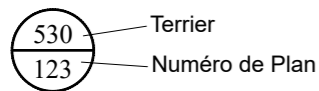
DEPARTEMENT DES ALPES MARITIMES
COMMUNE DE CAGNES-SUR-MER
 EXTENSION DU RESEAU TRAMWAY - LIGNE 4 - PLAN PARCELLAIRE
 Planche 4/14

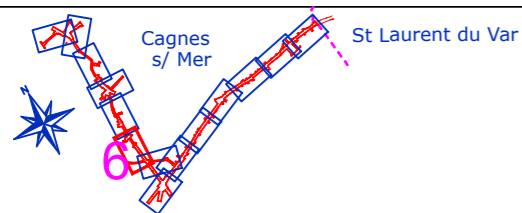


LEGENDE :

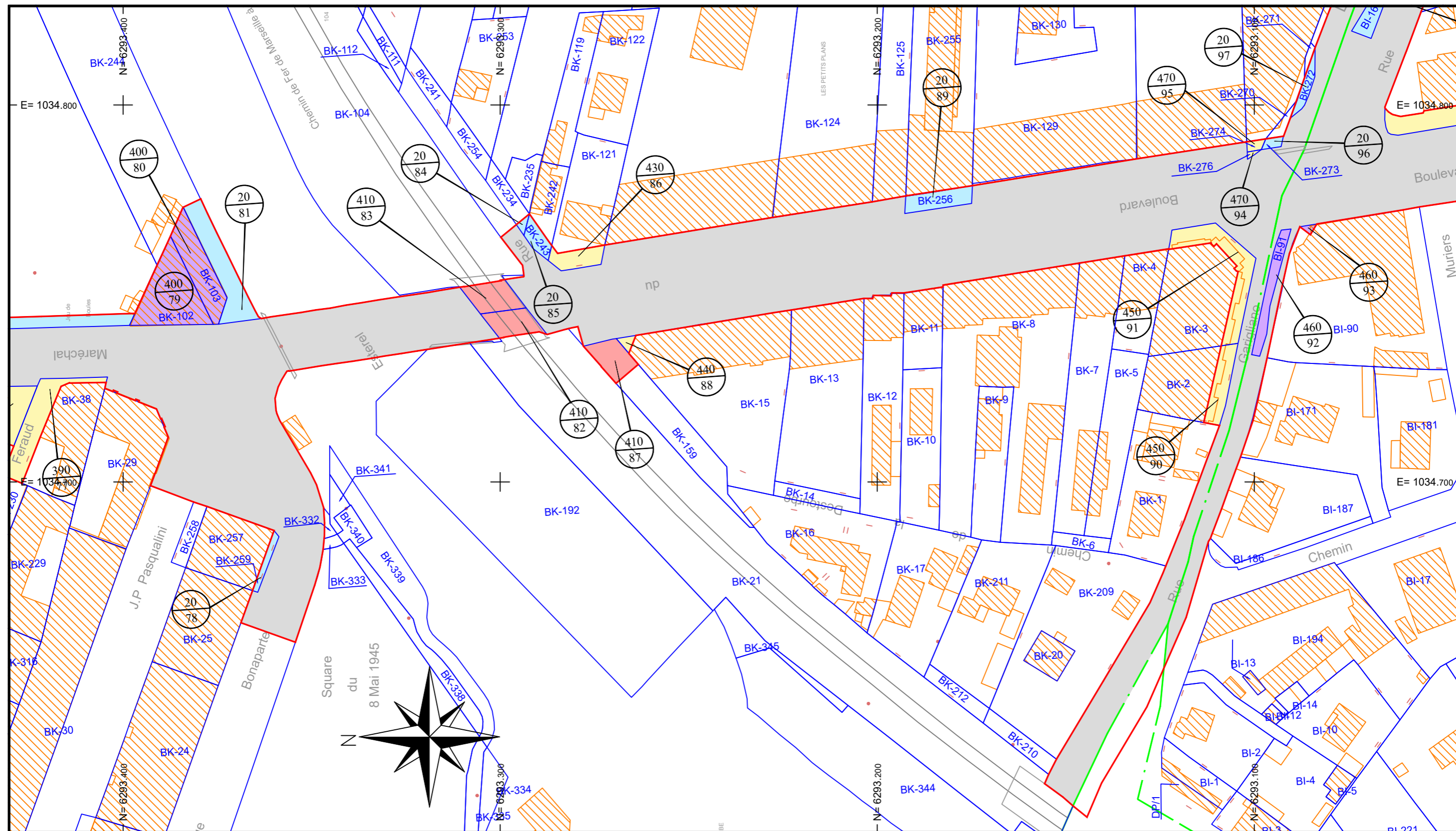
Echelle : 1/1000
 coordonnées Lambert 93
 Fichier : MA121079-PLAN PARCELLAIRE CAGNES SUR MER_V11.dwg

- Limite d'emprise du projet (périmètre DUP)
- Application cadastrale
- Limite de section
- Limite de commune
- Parcelles privées à acquérir
- Parcelles sous maîtrise MNCA
- Parcelles cadastrées des Collectivités
- Parcelles mises à disposition par convention d'occupation
- Domaine public en cours de régularisation
- Domaine public non cadastré



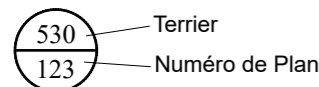


DEPARTEMENT DES ALPES MARITIMES
COMMUNE DE CAGNES-SUR-MER
 EXTENSION DU RESEAU TRAMWAY - LIGNE 4 - PLAN PARCELLAIRE
 Planche 6/14



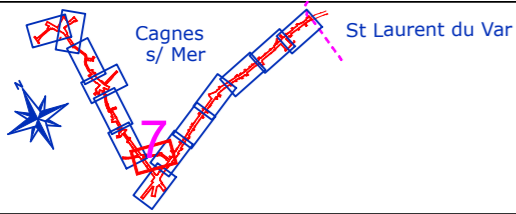
LEGENDE :

Echelle : 1/1000
 coordonnées Lambert 93
 Fichier : MA121079-PLAN PARCELLAIRE CAGNES SUR MER_V11.dwg

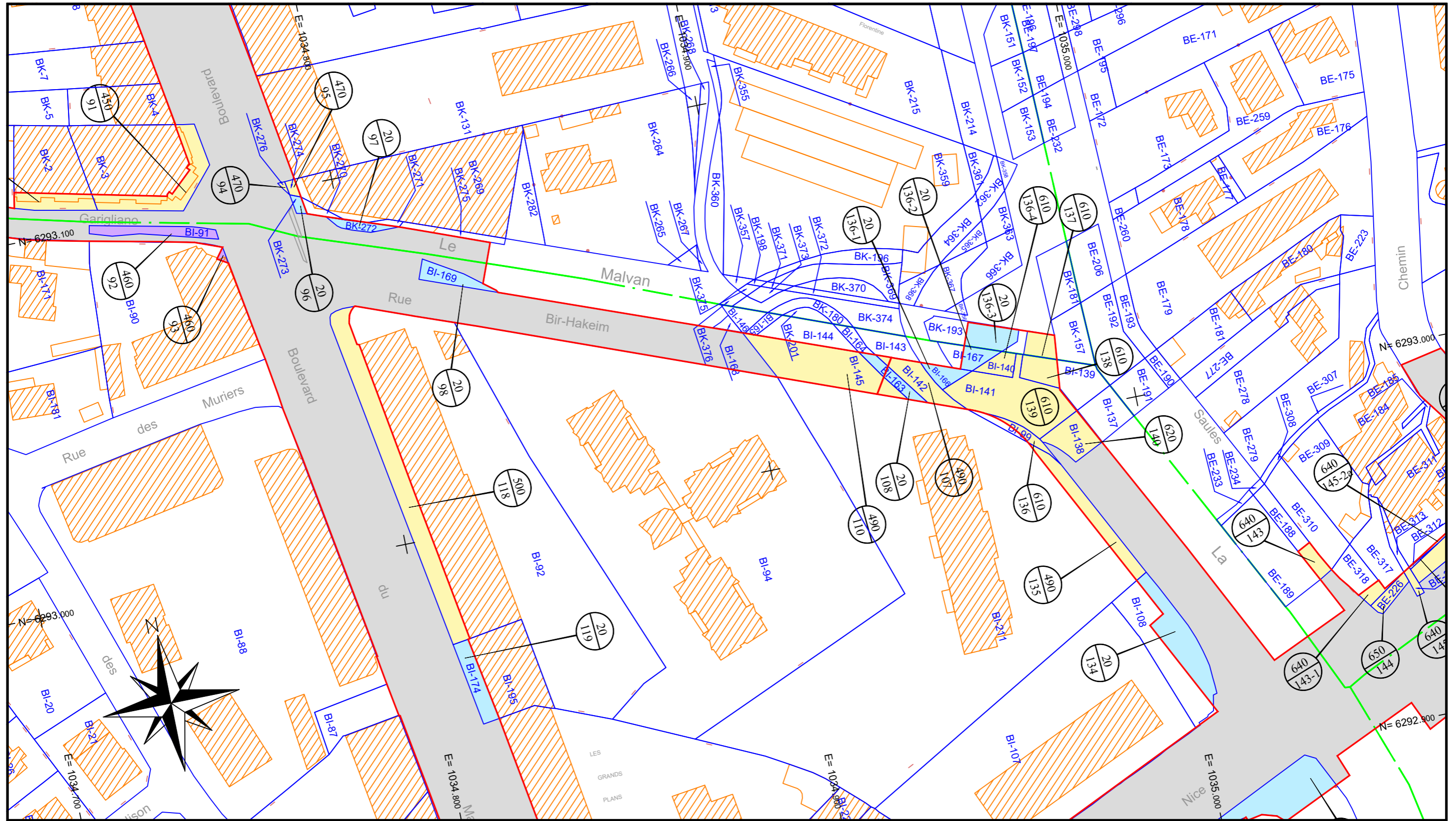


- Limite d'emprise du projet (périmètre DUP)
- Application cadastrale
- - - Limite de section
- + Limite de commune
- Parcelles privées à acquérir
- Parcelles sous maîtrise MNCA
- Parcelles cadastrées des Collectivités
- Parcelles mises à disposition par convention d'occupation
- Domaine public en cours de régularisation
- Domaine public non cadastré





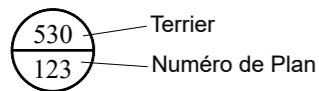
DEPARTEMENT DES ALPES MARITIMES
COMMUNE DE CAGNES-SUR-MER
 EXTENSION DU RESEAU TRAMWAY - LIGNE 4 - PLAN PARCELLAIRE
 Planche 7/14

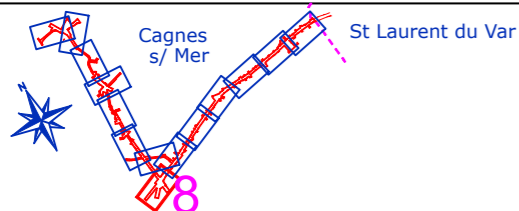


LEGENDE :

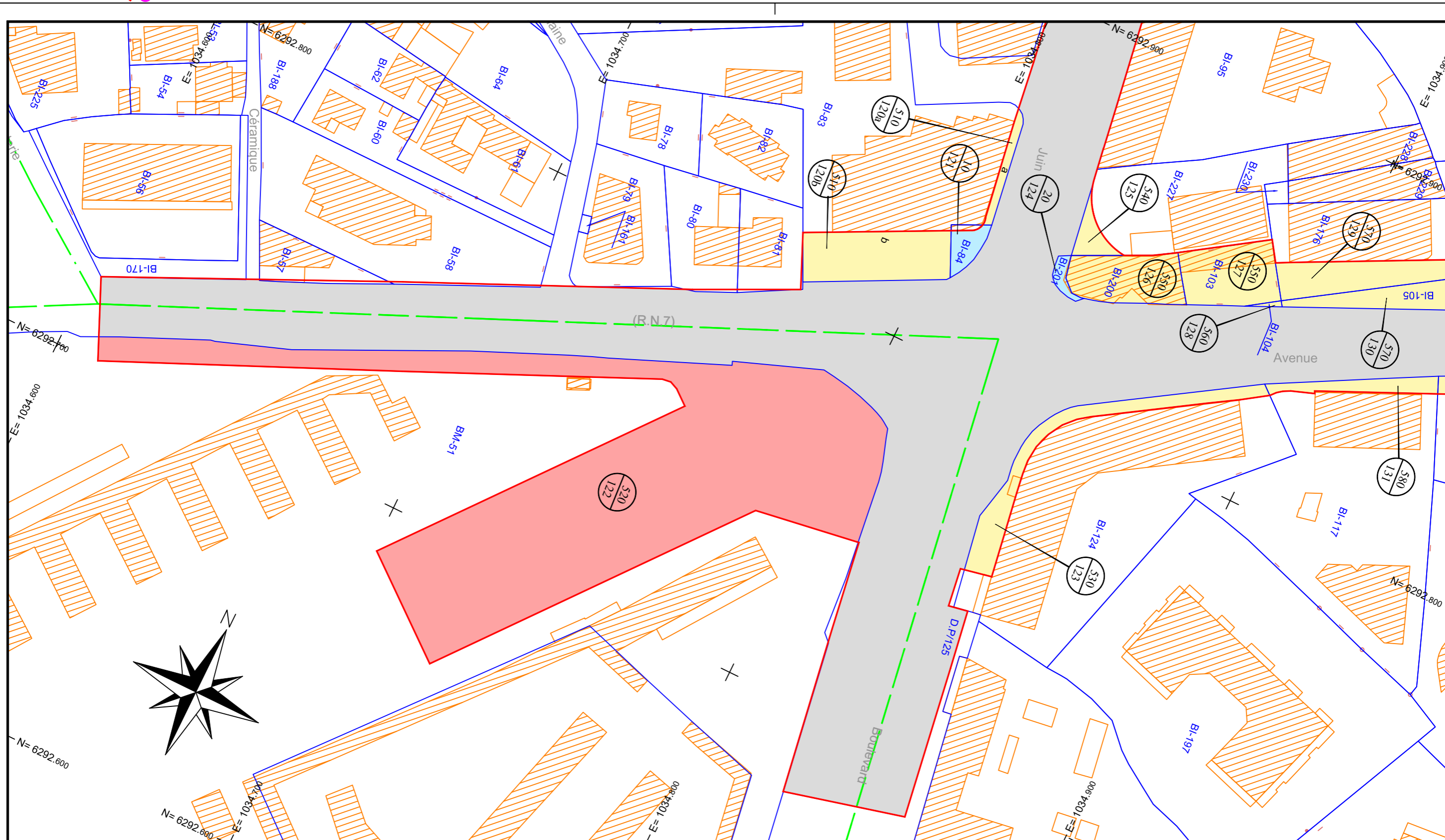
Echelle : 1/1000
 coordonnées Lambert 93
 Fichier : MA121079-PLAN PARCELLAIRE CAGNES SUR MER_V11.dwg

- Limite d'emprise du projet (périmètre DUP)
- Application cadastrale
- Limite de section
- Limite de commune
- Parcelles privées à acquérir
- Parcelles sous maîtrise MNCA
- Parcelles cadastrées des Collectivités
- Parcelles mises à disposition par convention d'occupation
- Domaine public en cours de régularisation
- Domaine public non cadastré



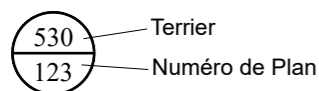


DEPARTEMENT DES ALPES MARITIMES
COMMUNE DE CAGNES-SUR-MER
 EXTENSION DU RESEAU TRAMWAY - LIGNE 4 - PLAN PARCELLAIRE
 Planche 8/14



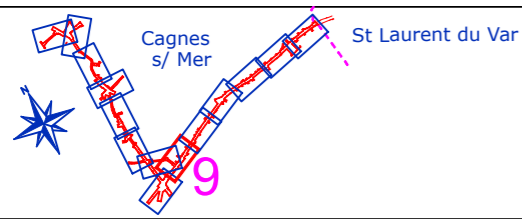
LEGENDE :

Echelle : 1/1000
 coordonnées Lambert 93
 Fichier : MA121079-PLAN PARCELLAIRE CAGNES SUR MER_V11.dwg

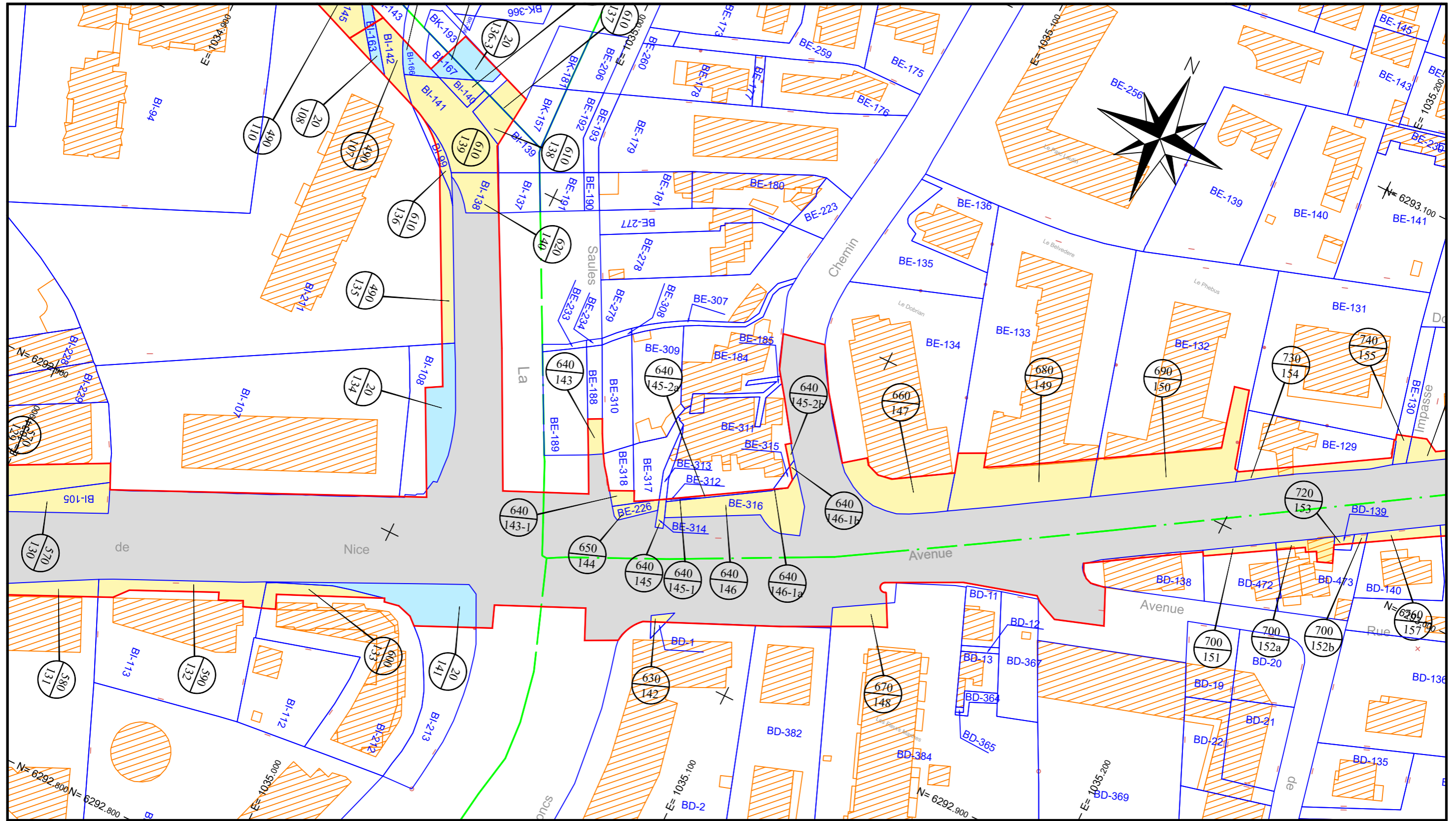


- Limite d'emprise du projet (périmètre DUP)
- Application cadastrale
- - - Limite de section
- + Limite de commune
- Parcelles privées à acquérir
- Parcelles sous maîtrise MNCA
- Parcelles cadastrées des Collectivités
- Parcelles mises à disposition par convention d'occupation
- Domaine public en cours de régularisation
- Domaine public non cadastré



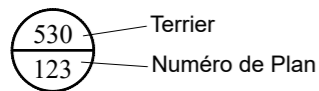


DEPARTEMENT DES ALPES MARITIMES
COMMUNE DE CAGNES-SUR-MER
 EXTENSION DU RESEAU TRAMWAY - LIGNE 4 - PLAN PARCELLAIRE
 Planche 9/14



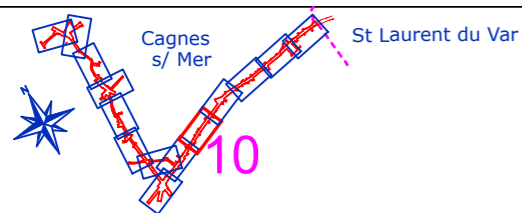
LEGENDE :

Echelle : 1/1000
 coordonnées Lambert 93
 Fichier : MA121079-PLAN PARCELLAIRE CAGNES SUR MER_V11.dwg

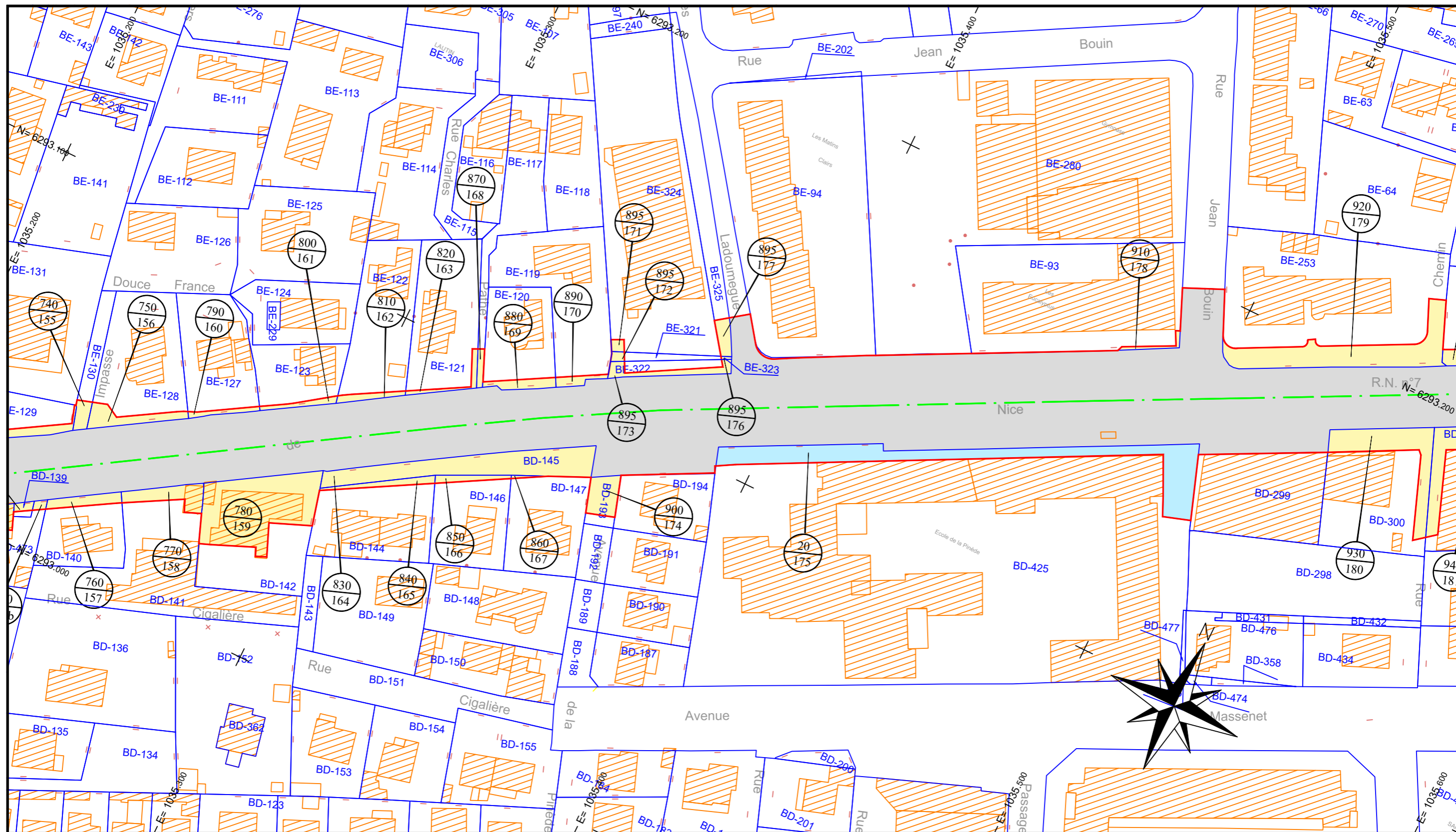


- Limite d'emprise du projet (périmètre DUP)
- Application cadastrale
- - - Limite de section
- + Limite de commune
- Parcelles privées à acquérir
- Parcelles sous maîtrise MNCA
- Parcelles cadastrées des Collectivités
- Parcelles mises à disposition par convention d'occupation
- Domaine public en cours de régularisation
- Domaine public non cadastré



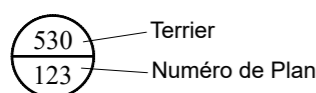


DEPARTEMENT DES ALPES MARITIMES
COMMUNE DE CAGNES-SUR-MER
 EXTENSION DU RESEAU TRAMWAY - LIGNE 4 - PLAN PARCELLAIRE
 Planche 10/14



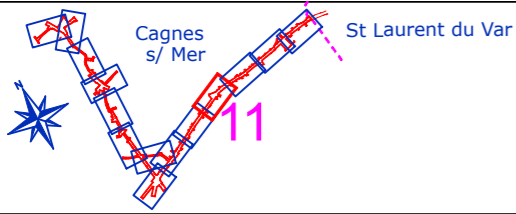
LEGENDE :

Echelle : 1/1000
 coordonnées Lambert 93
 Fichier : MA121079-PLAN PARCELLAIRE CAGNES SUR MER_V11.dwg

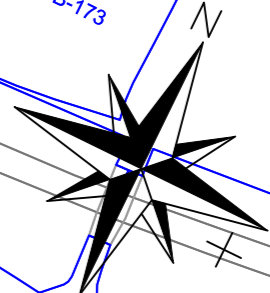
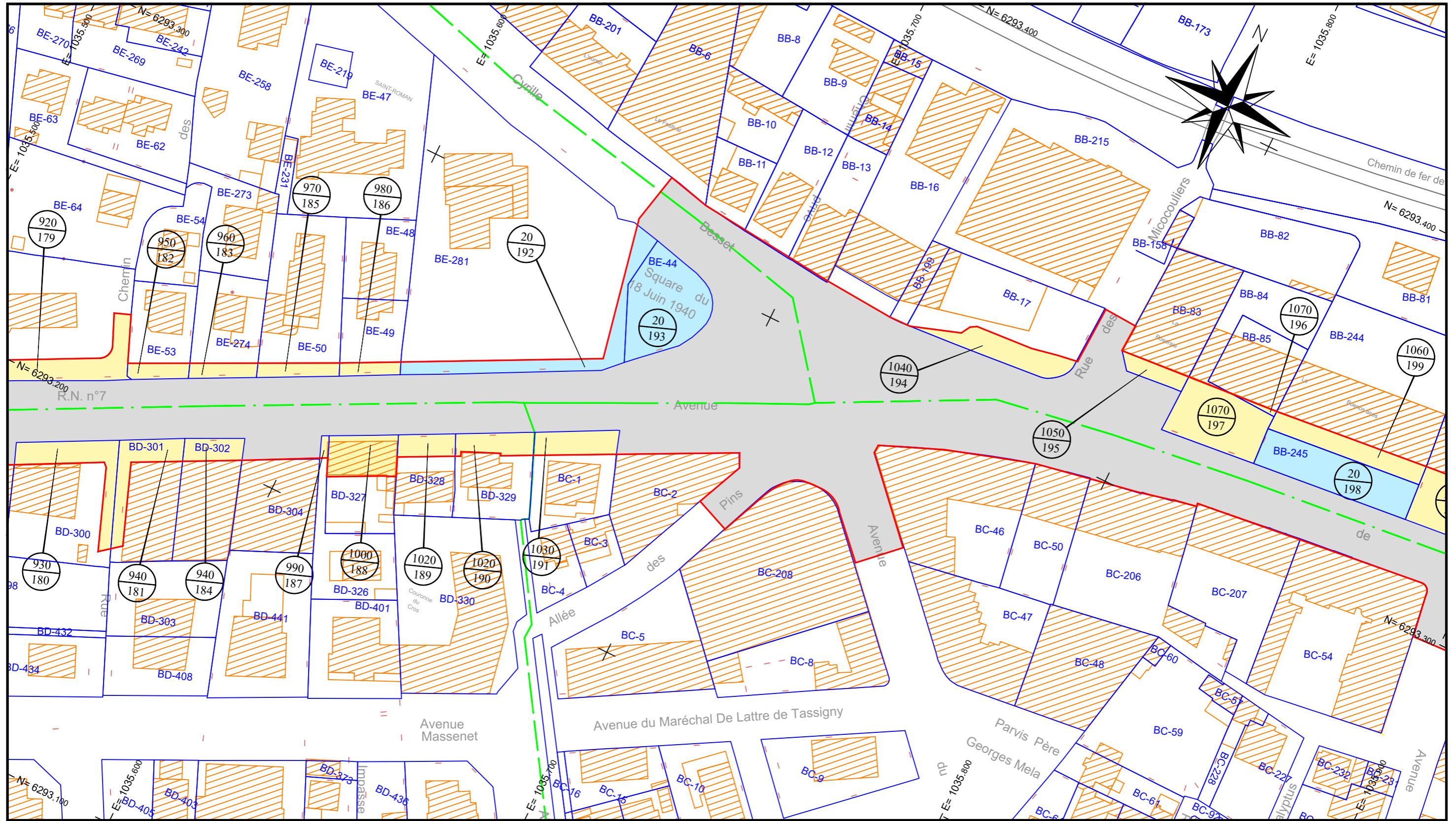


- Limite d'emprise du projet (périmètre DUP)
- Application cadastrale
- - - Limite de section
- + Limite de commune
- Parcelles privées à acquérir
- Parcelles sous maîtrise MNCA
- Parcelles cadastrées des Collectivités
- Parcelles mises à disposition par convention d'occupation
- Domaine public en cours de régularisation
- Domaine public non cadastré



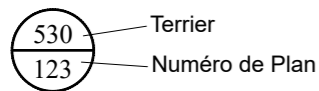


DEPARTEMENT DES ALPES MARITIMES
COMMUNE DE CAGNES-SUR-MER
 EXTENSION DU RESEAU TRAMWAY - LIGNE 4 - PLAN PARCELLAIRE
 Planche 11/14



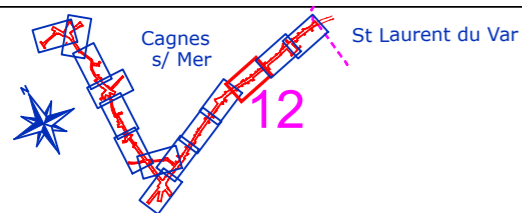
LEGENDE :

Echelle : 1/1000
 coordonnées Lambert 93
 Fichier : MA121079-PLAN PARCELLAIRE CAGNES SUR MER_V11.dwg

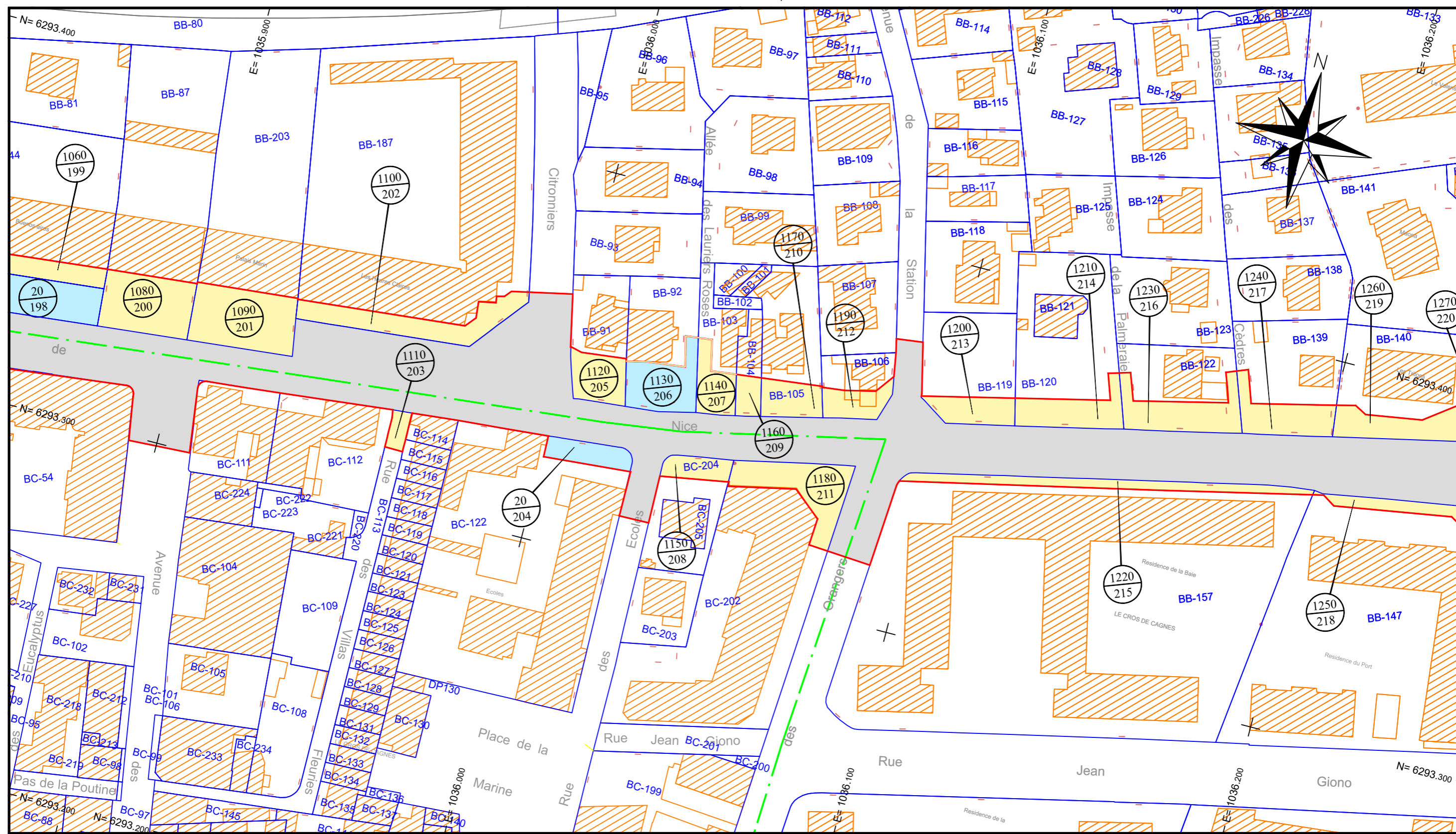


- Limite d'emprise du projet (périmètre DUP)
- Application cadastrale
- Limite de section
- Limite de commune
- Parcelles privées à acquérir
- Parcelles sous maîtrise MNCA
- Parcelles cadastrées des Collectivités
- Parcelles mises à disposition par convention d'occupation
- Domaine public en cours de régularisation
- Domaine public non cadastré



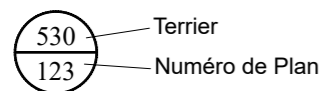


DEPARTEMENT DES ALPES MARITIMES
COMMUNE DE CAGNES-SUR-MER
 EXTENSION DU RESEAU TRAMWAY - LIGNE 4 - PLAN PARCELLAIRE
 Planche 12/14



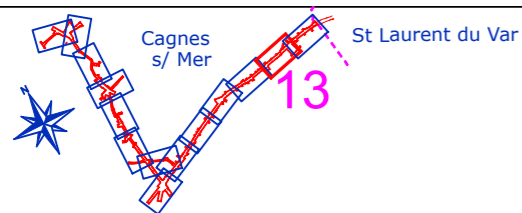
LEGENDE :

Echelle : 1/1000
 coordonnées Lambert 93
 Fichier : MA121079-PLAN PARCELLAIRE CAGNES SUR MER_V11.dwg

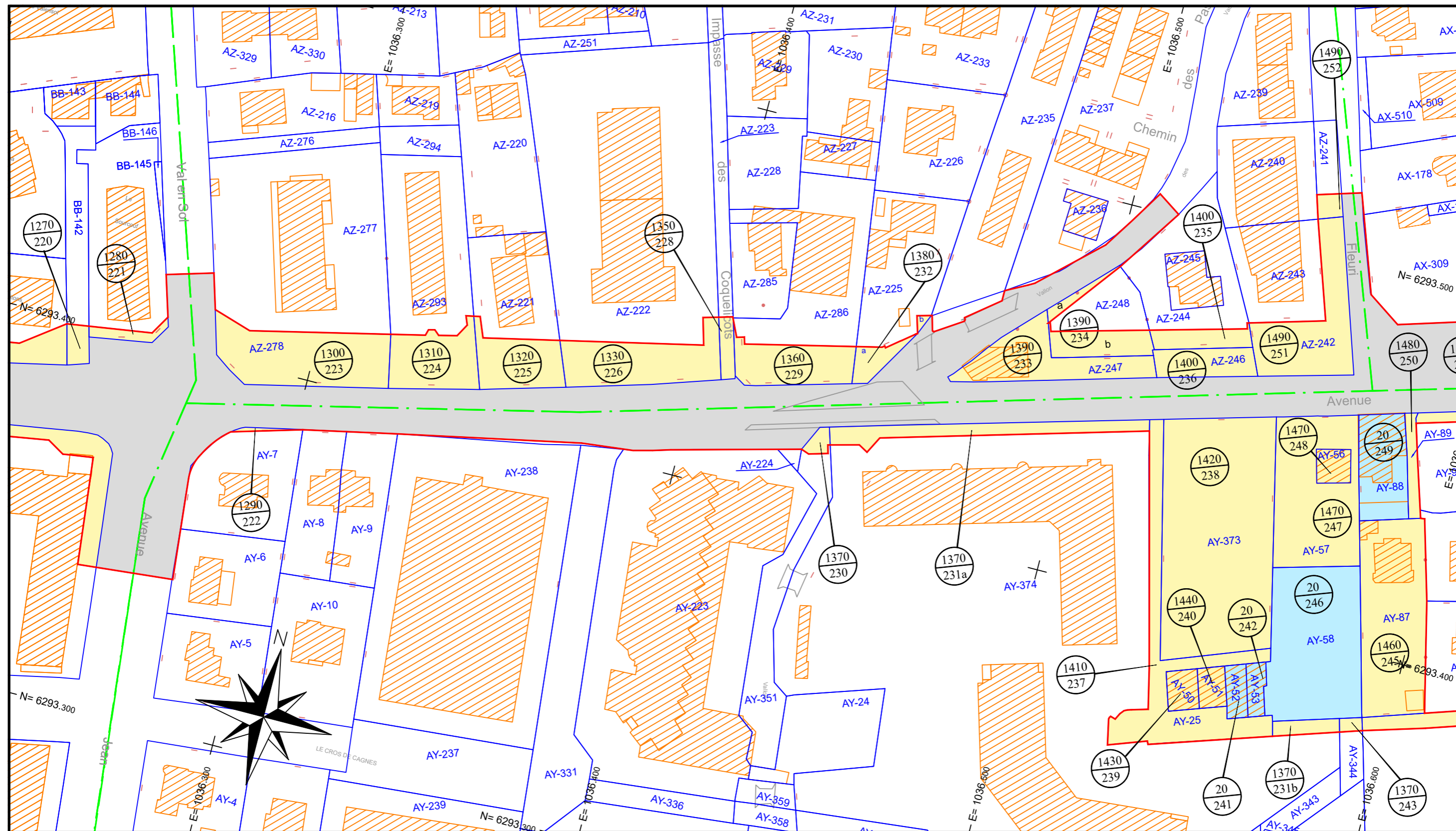


- Limite d'emprise du projet (périmètre DUP)
- Application cadastrale
- Limite de section
- Limite de commune
- Parcelles privées à acquérir
- Parcelles sous maîtrise MNCA
- Parcelles cadastrées des Collectivités
- Parcelles mises à disposition par convention d'occupation
- Domaine public en cours de régularisation
- Domaine public non cadastré



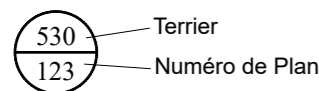


DEPARTEMENT DES ALPES MARITIMES
COMMUNE DE CAGNES-SUR-MER
 EXTENSION DU RESEAU TRAMWAY - LIGNE 4 - PLAN PARCELLAIRE
 Planche 13/14



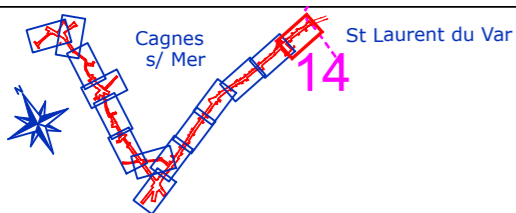
LEGENDE :

Echelle : 1/1000
 coordonnées Lambert 93
 Fichier : MA121079-PLAN PARCELLAIRE CAGNES SUR MER_V11.dwg

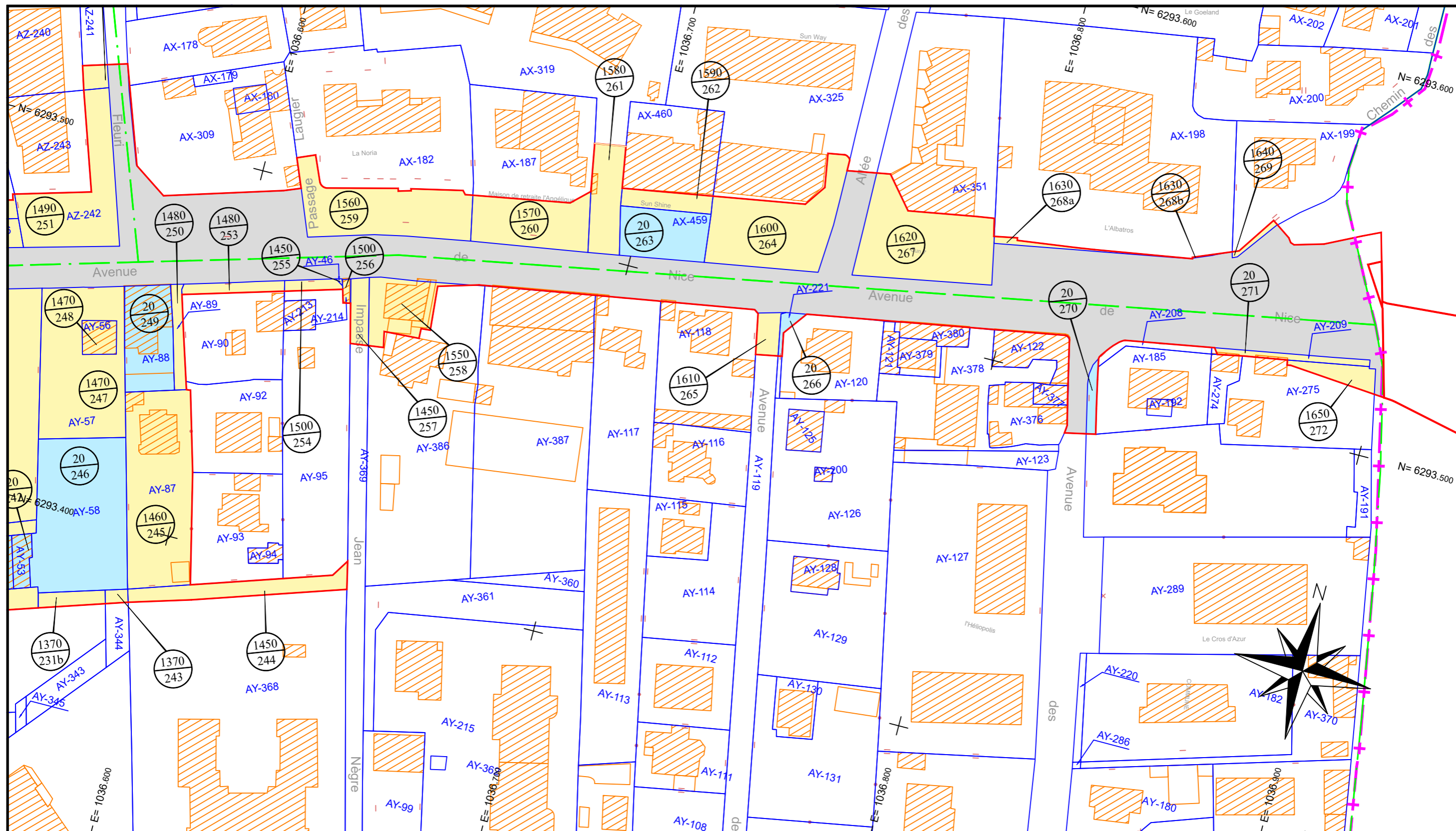


- Limite d'emprise du projet (périmètre DUP)
- Application cadastrale
- Limite de section
- Limite de commune
- Parcelles privées à acquérir
- Parcelles sous maîtrise MNCA
- Parcelles cadastrées des Collectivités
- Parcelles mises à disposition par convention d'occupation
- Domaine public en cours de régularisation
- Domaine public non cadastré



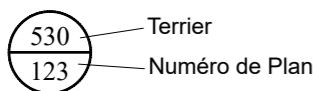


DEPARTEMENT DES ALPES MARITIMES
COMMUNE DE CAGNES-SUR-MER
 EXTENSION DU RESEAU TRAMWAY - LIGNE 4 - PLAN PARCELLAIRE
 Planche 14/14



LEGENDE :

Echelle : 1/1000
 coordonnées Lambert 93
 Fichier : MA121079-PLAN PARCELLAIRE CAGNES SUR MER_V11.dwg



- Limite d'emprise du projet (périmètre DUP)
- Application cadastrale
- - - Limite de section
- - - + Limite de commune

- | | |
|--|--|
| Parcelles privées à acquérir | Parcelles mises à disposition par convention d'occupation |
| Parcelles sous maîtrise MNCA | Domaine public en cours de régularisation |
| Parcelles cadastrées des Collectivités | Domaine public non cadastré |

